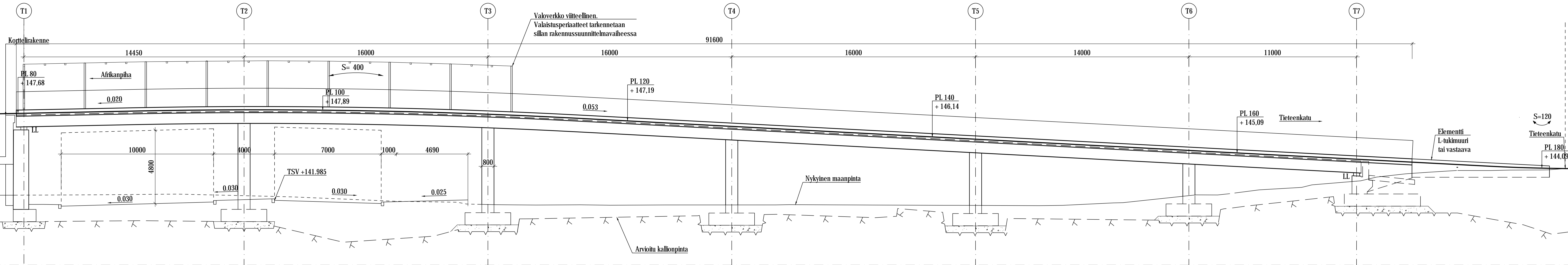



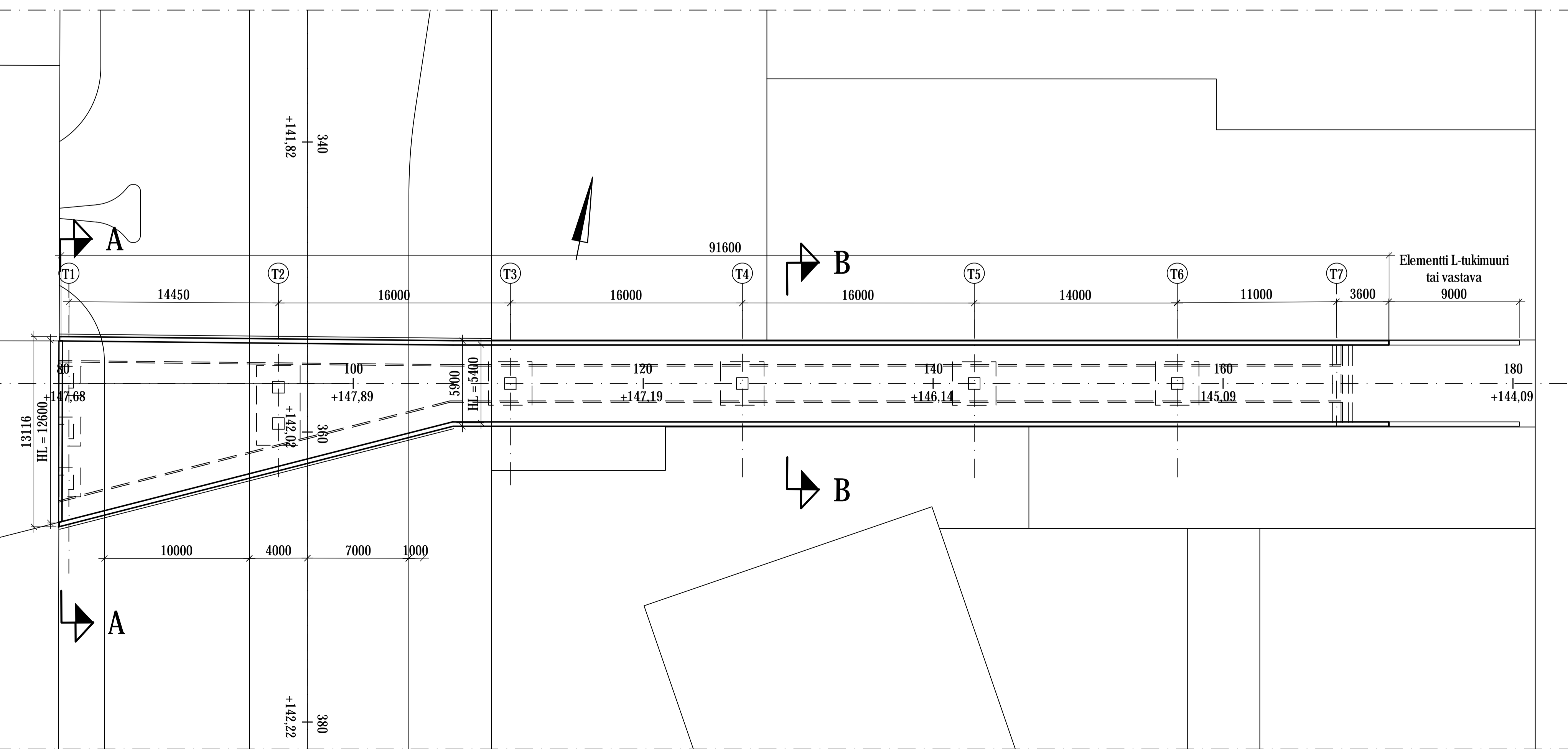
SIVUKUVA 1:100



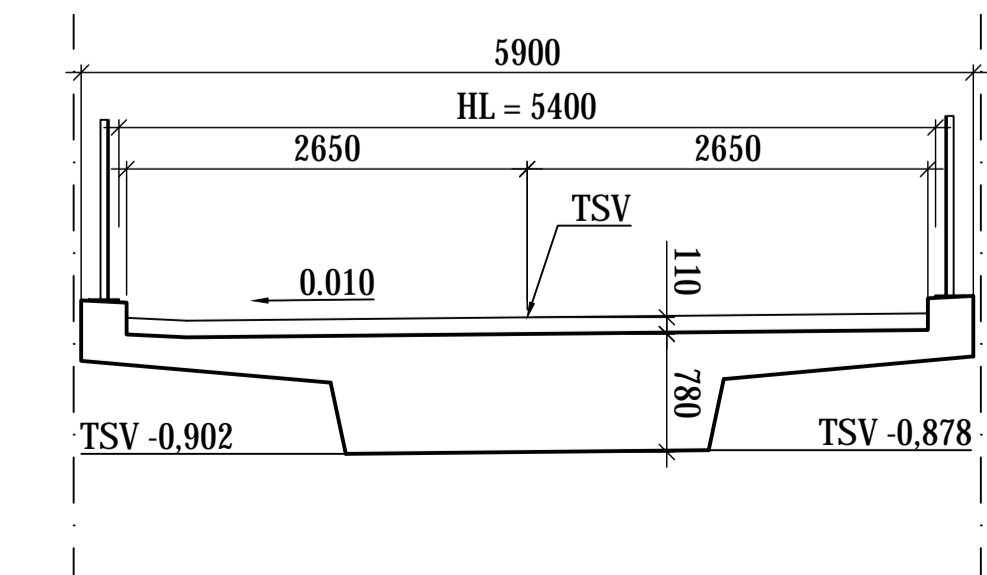
LEIKKAUS A-A 1:50



TASOKUVA 1:200



LEIKKAUS B-B 1:50



Tässä suunnitelmassa on käytetty ETRS-GK24/N2000 taso- ja korkeuskoordinaatistoa

TAMPEREEN KAUPUNKI
KAUPUNKIYMPÄRISTÖN PALVELUALUE

Kaupunkiympäristön
rakennuttaminen ja ylläpito

S2 AFRIKANSILTA

HERVANTA
PÄÄPIIRUSTUS
1:50, 1:100, 1:200

SITOWISE

Piirt. Veera Kari
Suunn. Veera Kari
Tark. Ari Savolainen

Ylan päätös:
Suunnittelupäätöksen päätös:
§
Muutos
Tark.
Hyv.
Pvm. 23.9.2021
Korvaa
piir.no
Ark.no
Piir.no 4/21502/1